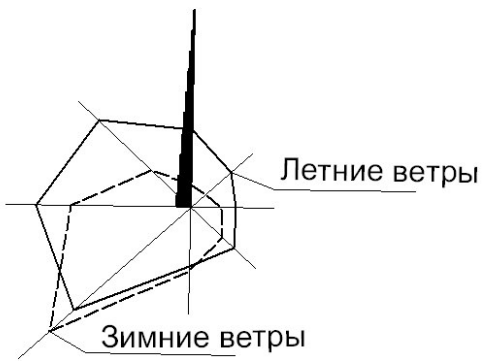


**СХЕМА ПЛАНИРОВОЧНОЙ СТРУКТУРЫ  
ГЕНЕРАЛЬНОГО ПЛАНА  
Д. СЕВЕРНОЕ  
ЭЛИТОВСКОГО СЕЛЬСКОГО ПОСЕЛЕНИЯ  
МОСКАЛЕНСКОГО РАЙОНА ОМСКОЙ ОБЛАСТИ**

**СХЕМА  
МОСКАЛЕНСКОГО РАЙОНА**



**УСЛОВНЫЕ ОБОЗНАЧЕНИЯ  
ТЕРРИТОРИАЛЬНЫХ ЗОН**

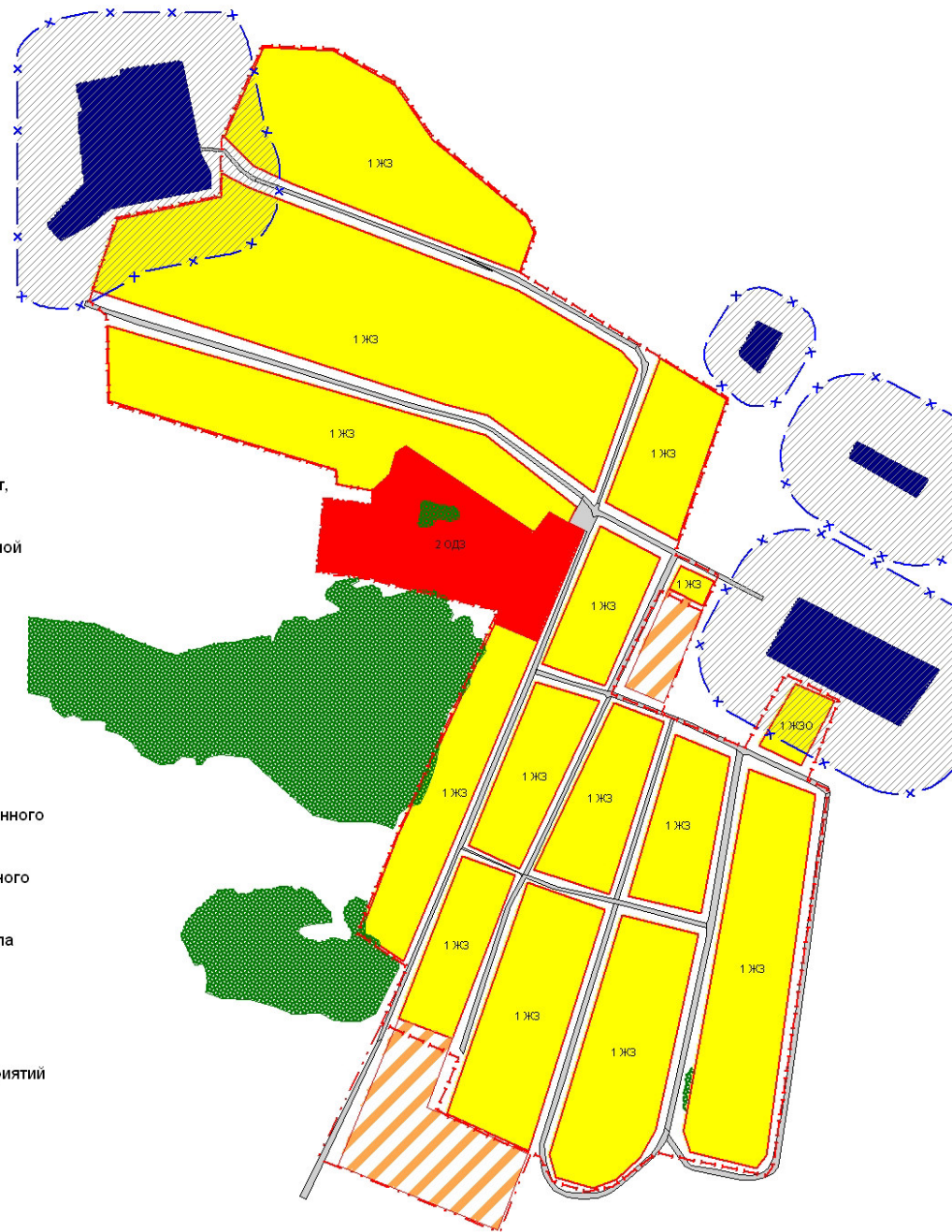
- 1 ЖЗ Жилая зона
- 1 ЖЗ-О Жилая зона Ограниченного использования (запрещено: капитальный ремонт, новое строительство)
- Планируемая зона индивидуальной жилой застройки
- 2 ОДЗ Общественно-деловая зона
- 3 ПРЗ Производственная зона
- 5 ТЗ Дорожная сеть

**УСЛОВНЫЕ ОБОЗНАЧЕНИЯ**


- Существующая граница населенного пункта
- Планируемая граница населенного пункта
- Существующая граница квартала

**УСЛОВНЫЕ ОБОЗНАЧЕНИЯ  
САНИТАРНО-ЗАЩИТНЫХ ЗОН**

- СЗЗ производственных предприятий



Линейный масштаб в 1 см.=50 метров



	Администрация Москаленского муниципального района Омской области	Отдел капитального строительства
	Схема планировочной структуры генерального плана д. Северное Элитовского сельского поселения Москаленского района Омской области	Администрация Москаленского муниципального района Омской области
Заведующий отделом	Фоменко А.Н.	
Специалист отдела	Кондаков К.А.	Масштаб 1 : 5000